

Katastritunnus 77001:001:0380

Maakond	Lääne-Viru maakond	Metsakorraldusettevõte	Metsaruum OÜ			
Vald	Sõmeru vald	Metsakorraldaja	Ahto Täpsi			
Üksus	SOOKASE	inventeerimise kuupäev	16.04.2015			
Katastritunnus	77001:001:0380	Registrikande kuupäev	28.04.2015			
Kvartal		Maht	Tälus	Rinnaspindala		
Eraldis	1	Rinne	tm	tm/ha	%	m²/ha
Pindala	1.3 ha	Esimene	190	146	78	18
Kõrgusindeks	22.5	Teine	0	0	0	0
Boniteediklass	III	Üksikpuud	0	0		
Kasvukohatüüp	jänsekapsa-kõdusoo	Kokku	190	146		
Kuivendus	jah	Sumud mets	0	0		
Peapuuliik	kask	Lamapuit	0	0		
Aranguklass	keskealine mets	Juurdekasv	5	4		
Keskmine vanus	58	Pöösariinde liitus (%)			0	
Ralevanus	70					
Keskmine diameeter	19					
Tuleohuklass	IV					

Rinne	%	Puuliik	Tekke- aasta	Vanus (a)	Jooksev vanus (a)	Kõrgus (m)	Läbimõõt (cm)	Rinnas- pindala (m²/ha)	Tekke- viis	Maht (tm)	Maht (tm/ha)	Puude arv (tk/ha)
esimene	100	kask	1960	55	58	17	19	18	S	190	146	0
Töö liik	Järjekord	Töö aasta	Rinne	Puuliik	Vanus (a)	Raleprotsent	Kogus (tm)					
harvendusraie	teine		esimene	kask	55	15	28					

Maakond	Lääne-Viru maakond	Metsakorraldusettevõte	Metsaruum OÜ			
Vald	Sõmeru vald	Metsakorraldaja	Ahto Täpsi			
Üksus	SOOKASE	inventeerimise kuupäev	16.04.2015			
Katastritunnus	77001:001:0380	Registrikande kuupäev	28.04.2015			
Kvartal		Maht	Tälus	Rinnaspindala		
Eraldis	2	Rinne	tm	tm/ha	%	m²/ha
Pindala	1.7 ha	Esimene	173	102	66	14
Kõrgusindeks	21.3	Teine	0	0	0	0
Boniteediklass	III	Üksikpuud	0	0		
Kasvukohatüüp	jänsekapsa-kõdusoo	Kokku	173	102		
Kuivendus	ei	Sumud mets	0	0		
Peapuuliik	kask	Lamapuit	0	0		
Aranguklass	keskealine mets	Juurdekasv	7	4		
Keskmine vanus	53	Pöösariinde liitus (%)			0	
Ralevanus	70					
Keskmine diameeter	17					
Tuleohuklass	V					

Rinne	%	Puuliik	Tekke- aasta	Vanus (a)	Jooksev vanus (a)	Kõrgus (m)	Läbimõõt (cm)	Rinnas- pindala (m²/ha)	Tekke- viis	Maht (tm)	Maht (tm/ha)	Puude arv (tk/ha)
esimene	95	kask	1965	50	53	15	17	13.3	S	165	97	0
esimene	3	hall lepp	1965	50	53	15	16	0.4	S	5	3	0
esimene	2	hall lepp	2000	15	18	11	8	0.3	S	3	2	0

kasvukohatüüp varieerub

Maakond	Lääne-Viru maakond	Metsakorraldusettevõtte	Meisaruum OÜ									
Vald	Sõmeru vald	Metsakorraldaja	Ahto Täpsi									
Üksus	SOOKASE	Inventeerimise kuupäev	16.04.2015									
Katastritunnus	77001:001:0380	Registrikande kuupäev	28.04.2015									
Kvartal		Maht	Täius	Rinnaspindala								
Eraldis	3	Rinne	tm	tm/ha								
Pindala	1.4 ha	Esimene	57	41/								
Kõrgusindeks	16	Teine	0	0								
Bonitaediklass	IV	Üksikpuud	0	0								
Kasvukohtatüüp	tarna	Kokku	57	41								
Kulvendus	ei	Surnud mets	0	0								
Peapuuliik	kask	Lamapuit	0	0								
Arenguklass	valmiv mets	Juurdekasv	2	1								
Keskmine vanus	63	Pöösarinde liitus (%)	0									
Raievanus	65											
Keskmine diameeter	14											
Tuleohuklass	V											
Rinne	%	Puuliik	Tekke- aasta	Vanus (a)	Jooksev vanus (a)	Kõrgus (m)	Läbimõõt (cm)	Rinnas- pindala (m²/ha)	Tekke- viis	Maht (tm)	Maht (tm/ha)	Puude arv (tk/ha)
esimene	70	kask	1955	60	63	12	14	5.1	S	41	29	0
esimene	25	remmelgas	1955	60	63	9	10	1.8	S	14	10	0
esimene	5	sanglepp	1955	60	63	12	14	0.4	S	3	2	0
pöösa	100	paju				3	0	0	S	0	0	0

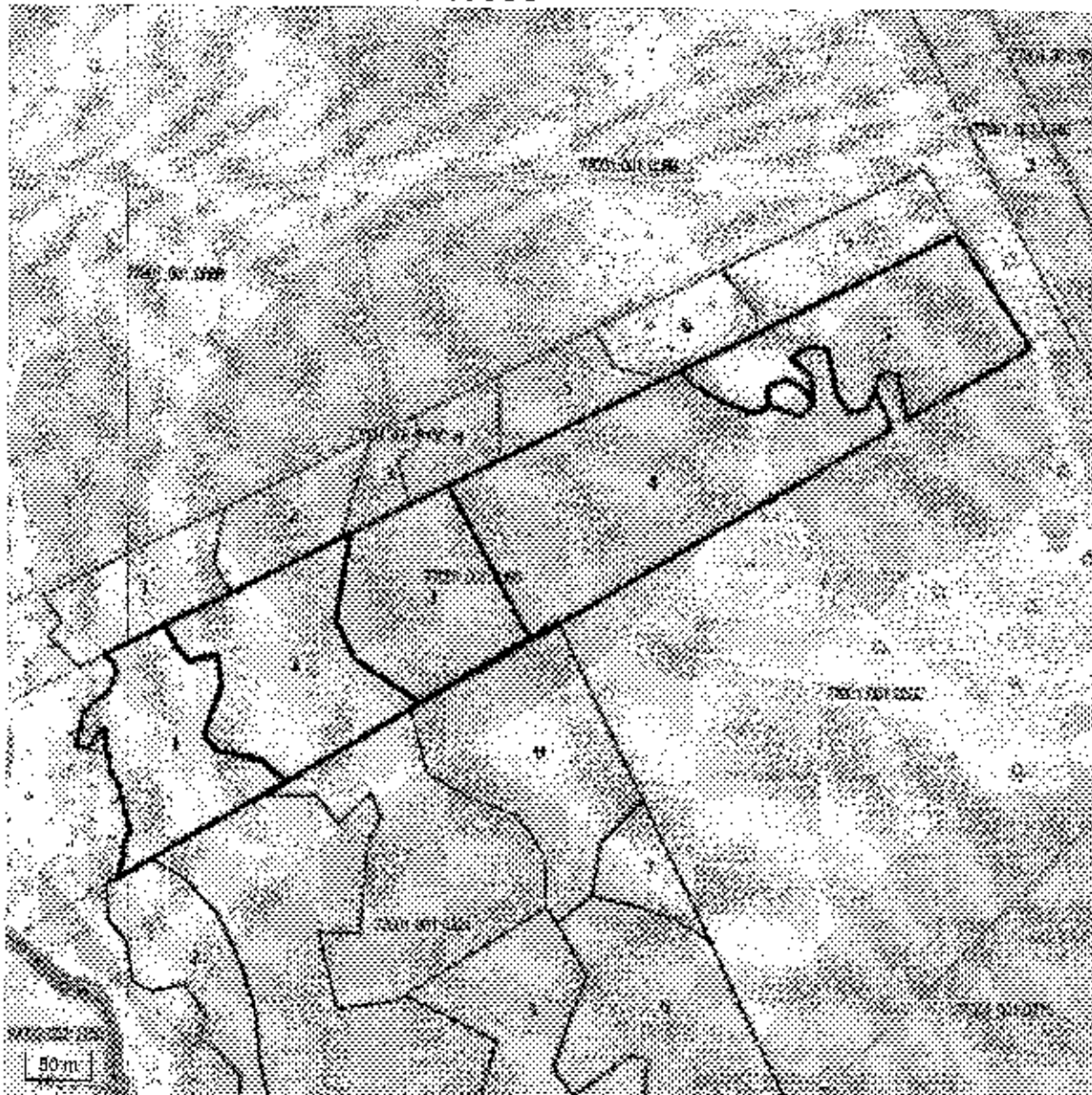
Maakond	Lääne-Viru maakond	Metsakorraldusettevõtte	Metsaruum OÜ									
Vald	Sõmeru vald	Metsakorraldaja	Ahto Täpsi									
Üksus	SOOKASE	Inventeerimise kuupäev	16.04.2015									
Katastritunnus	77001:001:0380	Registrikande kuupäev	28.04.2015									
Kvartal		Maht	Täius	Rinnaspindala								
Eraldis	4	Rinne	tm	tm/ha								
Pindala	3 ha	Esimene	198	66								
Kõrgusindeks	19.4	Teine	36	12								
Boniteediklass	IV	Üksikpuud	0	0								
Kasvukohatüüp	angervaksa	Kokku	234	78								
Kuivendus	ei	Surnud mets	0	0								
Peapuuliik	kask	Lamapuit	0	0								
Arenguklass	valmiv mets	Juurdekasv	5	2								
Keskmine vanus	63	Põõsarinde liitus (%)	0									
Raievanus	68											
Keskmine diameeter	20											
Tuleohuklass	V											
Rinne	%	Puuliik	Tekke- aasta	Vanus (a)	Jooksev vanus (a)	Kõrgus (m)	Läblmõõt (cm)	Rinnas- pindala (m²/ha)	Tekke- viis	Maht (tm)	Maht (tm/ha)	Puude arv (tk/ha)
esimene	65	kask	1955	60	63	15	20	5.9	S	129	43	0
esimene	23	sanglepp	1955	60	63	16	22	2.1	S	45	15	0
esimene	10	hall lepp	1955	60	63	15	18	0.9	S	21	7	0
esimene	2	kuusk	1955	60	63	15	20	0.2	S	3	1	0
teine	60	kask	2000	15	18	7	6	1.8	S	21	7	0
teine	20	hall lepp	2000	15	18	7	7	0.6	S	6	2	0
teine	20	sanglepp	2000	15	18	7	7	0.6	S	6	2	0
põõsa	60	paju				2	0	0	S	0	0	0
põõsa	40	paakspuu				2	0	0	S	0	0	0
Töö liik	Järjekord	Töö aasta	Rinne	Puuliik	Vanus (a)	Raieprotsent	Kogus (tm)					
looduslikule uuendamisele kaasajutamise muud abinõud		-										
lageraie		teine	esimene	kask	60	98	126					
lageraie		teine	esimene	hall lepp	60	100	21					
lageraie		teine	esimene	sanglepp	60	99	45					
lageraie		teine	esimene	kuusk	60	100	3					
lageraie		teine	teine	sanglepp	15	100	6					
lageraie		teine	teine	kask	15	98	21					
lageraie		teine	teine	hall lepp	15	100	6					
lageraie		teine	põõsa	paju	0	100						
lageraie		teine	põõsa	paakspuu	0	100						
täius või liitus ebaühtlane												

Maakond	Lääne-Viru maakond	Metsakorraldusettevõte	Metsaruum OÜ
Vald	Sõmeru vald	Metsakorraldaja	Ahto Täpsi
Üksus	SOOKASE	Inventarimise kuupäev	16.04.2015
Katastritunnus	77001:001:0380	Registrikande kuupäev	28.04.2015
Kvartal		Maht	Täius
Eraldis	5	Rinne	Rinnaspindala
Pindala	1.6 ha	tm	tm/ha
Kõrgusindeks	27.4	%	m²/ha
Boniteediklass	II	Esimene	94 59 88 14
Kasvukohatüüp	angervaksa	Teine	0 0 0 0
Kulvendus	ei	Üksikpuud	8 5
Peapuuliik	hall lepp	Kokku	102 64
Arenguklass	keskealine mets	Sumud mets	0 0
Keskmine vanus		Lamapuit	0 0
Raievanus		Juurdekasv	13 8
Keskmine diameeter	7	Põõsarinde liitus (%)	0
Tuleohuklass	V		

Rinna	%	Puuliik	Tekke- aasta	Vanus (a)	Jooksev vanus (a)	Kõrgus (m)	Läbimõõt (cm)	Rinnas- pindala (m ² /ha)	Tekke- viis	Maht (tm)	Maht (tm/ha)	Puude arv (tk/ha)
esimene	70	hall lepp	2000	15	18	8	7	9.8	S	66	41	0
esimene	20	haab	2000	15	18	8	7	2.8	S	19	12	0
esimene	10	kask	2000	15	18	7	6	1.4	S	10	6	0
üksikpuude	80	kask	1955	60	63	16	17	0.4	S	5	3	30
üksikpuude	37	hall lepp	1955	60	63	15	16	0.2	S	3	2	0
üksikpuude	3	kuusk	1955	80	63	18	18	0	S	0	0	0
põõsa	100	toomingas				3	0	0	S	0	0	0




Töö liik	Järjekord	Töö aasta	Rinne	Puuliik	Vanus (a)	Raieprotsent	Kogus (tm)
harvendusraie	teine		esimene	kask	15	5	0
harvendusraie	teine		esimene	haab	15	15	3
harvendusraie	teine		esimene	hall lepp	15	30	20
harvendusraie	teine		üksikpuude	kuusk	60	100	0
harvendusraie	teine		üksikpuude	hall lepp	60	100	3

Katastritunnus 77001:001:0380



Legend

1:5000

Kaardikiht	
	Valitud eraldis (registreeritud)
	Metsaregister: Eraldised 12.02.2018
	Metsaregister: Eraldised (riik) 12.02.2018
	Eesti kaart 12.02.2018
	Katastriüksused: Maa-amet 12.02.2018